




**Legende**

-  Durchlassbauwerke
-  Gewässer mit Sohlshalen
-  Gewässerverläufe

**Kartenausschnitt -WBVdMN-  
Übersichtslageplan Sohlshalenentnahme**

Datum: 10.08.2015  
 Bearbeiter: C. Kleindopp  
 Maßstab: 1:5.000  
 Projekt: 23.01.01

 Datum: 10.08.2015  
 Bearbeiter: C. Kleindopp  
 Maßstab: 1:5.000  
 Projekt: 23.01.01

 **Wasser- und Bodenverband  
der  
Mittleren Niers**

Wasser- und Bodenverband  
der Mittleren Niers  
 Bleichweg 5f, 47929 Grefrath  
 Tel. 02158 408198-0  
 Fax 02158 408 198-98

